



ПРАВИТЕЛЬСТВО СТАВРОПОЛЬСКОГО КРАЯ

РАСПОРЯЖЕНИЕ

26 июля 2018 г.

г. Ставрополь

№ 298-рп

Об изъятии для государственных нужд Ставропольского края земельных участков, Кочубеевский район

1. В соответствии с Гражданским кодексом Российской Федерации, Земельным кодексом Российской Федерации, постановлениями Правительства Ставропольского края от 05 апреля 2011 г. № 116-п «Об утверждении схемы территориального планирования Ставропольского края», от 24 октября 2017 г. № 418-п «Об утверждении краевой адресной инвестиционной программы на 2018 год и плановый период 2019 и 2020 годов», постановлением администрации Кочубеевского муниципального района Ставропольского края от 04 августа 2016 г. № 748 «Об утверждении документации по планировке территории объекта «Реконструкция участка автомобильной дороги Ставрополь – Тоннельный – Барсуковская, км 34+000 – км 41+000» и в связи с реконструкцией автомобильной дороги общего пользования регионального или межмуниципального значения «Ставрополь – Тоннельный – Барсуковская»:

1.1. Изъять для государственных нужд Ставропольского края земельные участки, подлежащие образованию в Кочубеевском районе, по перечню согласно приложению (далее – перечень).

1.2. Утвердить прилагаемые:

1.2.1. Схему расположения земельного участка, образуемого из земельного участка с кадастровым номером 26:15:000000:707, на кадастровом плане территории Кочубеевского района Ставропольского края.

1.2.2. Схему расположения земельного участка, образуемого из земельного участка с кадастровым номером 26:15:000000:6315, на кадастровом плане территории Кочубеевского района Ставропольского края.

1.2.3. Схему расположения земельного участка, образуемого из земельного участка с кадастровым номером 26:15:000000:6372, на кадастровом плане территории Кочубеевского района Ставропольского края.

1.2.4. Схему расположения земельного участка, образуемого из земельного участка с кадастровым номером 26:15:000000:6396, на кадастровом плане территории Кочубеевского района Ставропольского края.

1.2.5. Схему расположения земельного участка, образуемого из земельного участка с кадастровым номером 26:15:010903:5, на кадастровом плане территории Кочубеевского района Ставропольского края.

1.3. Министерству дорожного хозяйства и транспорта Ставропольского края:

1.3.1. Произвести в установленном порядке все необходимые действия, связанные с изъятием для государственных нужд Ставропольского края земельных участков, включенных в перечень.

1.3.2. Финансирование расходов, связанных с изъятием для государственных нужд Ставропольского края земельных участков, включенных в перечень, произвести за счет средств дорожного фонда Ставропольского края, предусмотренных Законом Ставропольского края «О бюджете Ставропольского края на 2018 год и плановый период 2019 и 2020 годов».

1.3.3. Провести необходимые мероприятия по оформлению права постоянного (бессрочного) пользования на земельные участки.

1.4. Министерству имущественных отношений Ставропольского края:

1.4.1. Осуществить регистрацию права государственной собственности Ставропольского края на земельные участки, включенные в перечень, в органах Федеральной службы государственной регистрации, кадастра и картографии на основании представленных министерством дорожного хозяйства и транспорта Ставропольского края правоустанавливающих документов на изъятые в государственную собственность земельные участки.

1.4.2. Внести земельные участки, включенные в перечень, в реестр государственного имущества Ставропольского края.

2. Контроль за выполнением настоящего распоряжения возложить на заместителя председателя Правительства Ставропольского Петрашова Р.Я. и заместителя председателя Правительства Ставропольского края – министра финансов Ставропольского края Калинин Л.А.

3. Настоящее распоряжение вступает в силу со дня его подписания.

Губернатор
Ставропольского края



В.В.Владимиров

Приложение
к распоряжению Правительства
Ставропольского края
от 26 июля 2018 г. № 298-рп

ПЕРЕЧЕНЬ

земельных участков, подлежащих образованию в Кочубеевском районе

№ п/п	Местоположение (адрес) земельного участка	Кадастровый номер земельного участка	Общая площадь земель- ного участка (кв. м)	Площадь земельно- го участка, подлежа- щего обра- зованию (кв. м)	Вид разрешенно- го использования земельного уча- стка, подлежаще- го образованию	Категория зе- мель, к которой относится зе- мельный уча- сток, подлежа- щий образова- нию
1	2	3	4	5	6	7

- | | | | | | | |
|----|--|------------------|---------|-------|---|--|
| 1. | Ставропольский край, р-н Кочубеевский, местоположение участка: установлено относительно ориентира земли районного фонда перераспределения на территории СПК-к «Родина» в границах кадастрового квартала 26:15:010303, 26:15:010502, 26:15:011504, 26:15:010602, расположенного в границах участка, адрес ориентира: район Кочубеевский | 26:15:000000:707 | 3994707 | 22030 | для ведения крестьянского фермерского хозяйства | земли сельскохозяйственного назначения |
|----|--|------------------|---------|-------|---|--|

1	2	3	4	5	6	7
2.	Ставропольский край, Кочубеевский р-н, Пашня: поля № 1; 2; 3 полевого севооборота 1 в районе Сада; поле № 6 полевого севооборота 1 в районе полевого стана; поля № 7; 9; 10 полевого севооборота 1 в районе леса. Пастбища: пастбищеоборот 7; 9 на южном склоне горы Недреманной. Сенокос: 1 Балка за Садам улучшенная 2 в Полугорье	26:15:000000:6315	18420900	14643	для передачи земельного участка в аренду СПК-колхозу «Родина»	земли сельскохозяйственного назначения
3.	Российская Федерация, Ставропольский край, Кочубеевский район, село Надзорное	26:15:000000:6372	572361	9239	животноводство (для сенокосения и выпаса сельскохозяйственных животных)	земли сельскохозяйственного назначения
4.	Российская Федерация, Ставропольский край, Кочубеевский район, село Надзорное	26:15:000000:6396	139776	20552	для сельскохозяйственного использования	земли сельскохозяйственного назначения
5.	Ставропольский край, Кочубеевский р-н, Пашня: поля № 1; 2; 3 полевого севооборота 1 в районе Сада; поле № 6 полевого севооборота 1 в районе полевого стана; поля № 7; 9; 10 поле-	26:15:010903:5	802707	759	для передачи земельного участка в аренду СПК-колхозу «Родина»	земли сельскохозяйственного назначения

1	2	3	4	5	6	7
---	---	---	---	---	---	---

вого севооборота 1 в районе леса. Пастбища: пастбищеоборот 7; 9 на южном склоне горы Недреманной. Сенокос: 1 Балка за Садам улучшенная 2 в Полугорье

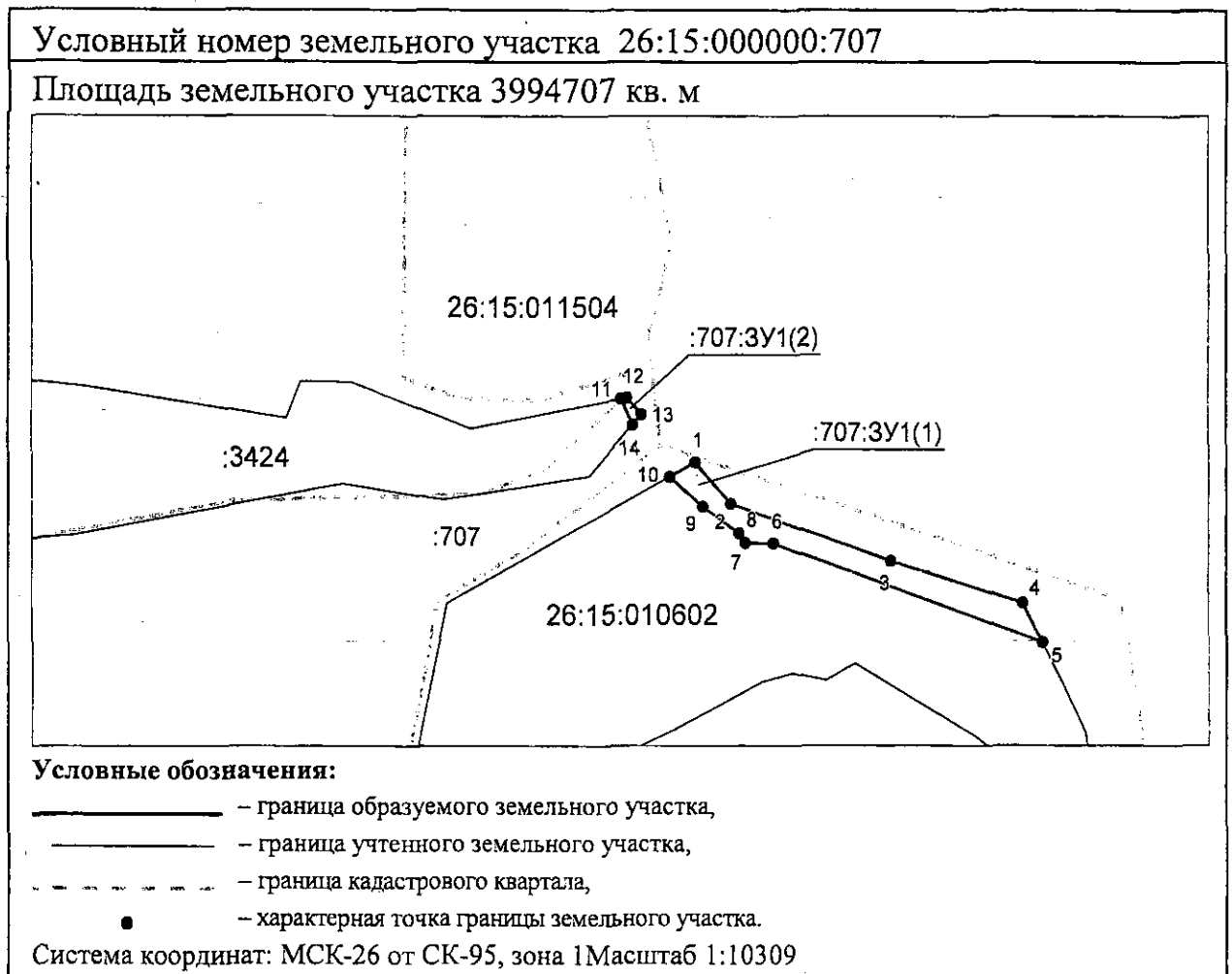




УТВЕРЖДЕНА
распоряжением Правительства
Ставропольского края
от 26 июля 2018 г. № 298-рп

СХЕМА

расположения земельного участка, образуемого из земельного участка с кадастровым номером 26:15:000000:707, на кадастровом плане территории Кочубеевского района Ставропольского края



Координаты характерных точек границ земельного участка, образуемого из земельного участка с кадастровым номером 26:15:000000:707, на кадастровом плане территории Кочубеевского района Ставропольского края представлены в таблице.

КООРДИНАТЫ

характерных точек границы земельного участка
с кадастровым номером 26:15:000000:707:ЗУ1 площадью 22030 кв. м,
образуемого из земельного участка с кадастровым номером 26:15:000000:707

№ п/п	Обозначение характерных точек границы земельного участка	Координаты характерных точек границы земельного участка	
		X	Y

I. Координаты контура границы земельного участка
с учетным номером 26:15:00000:707:ЗУ1 (1)

1.	1	460594,32	1296004,55
2.	2	460535,44	1296059,40
3.	3	460453,65	1296304,64
4.	4	460393,55	1296509,04
5.	5	460337,97	1296538,01
6.	6	460478,86	1296124,87
7.	7	460479,14	1296081,98
8.	8	460493,17	1296072,16
9.	9	460530,93	1296016,73
10.	10	460573,77	1295965,68
11.	1	460594,32	1296004,55

II. Координаты контура границы земельного участка
с учетным номером 26:15:00000:707:ЗУ1 (2)

1.	11	460685,88	1295892,22
2.	12	460687,52	1295900,97
3.	13	460663,15	1295923,35
4.	14	460648,10	1295909,78
5.	11	460685,88	1295892,22



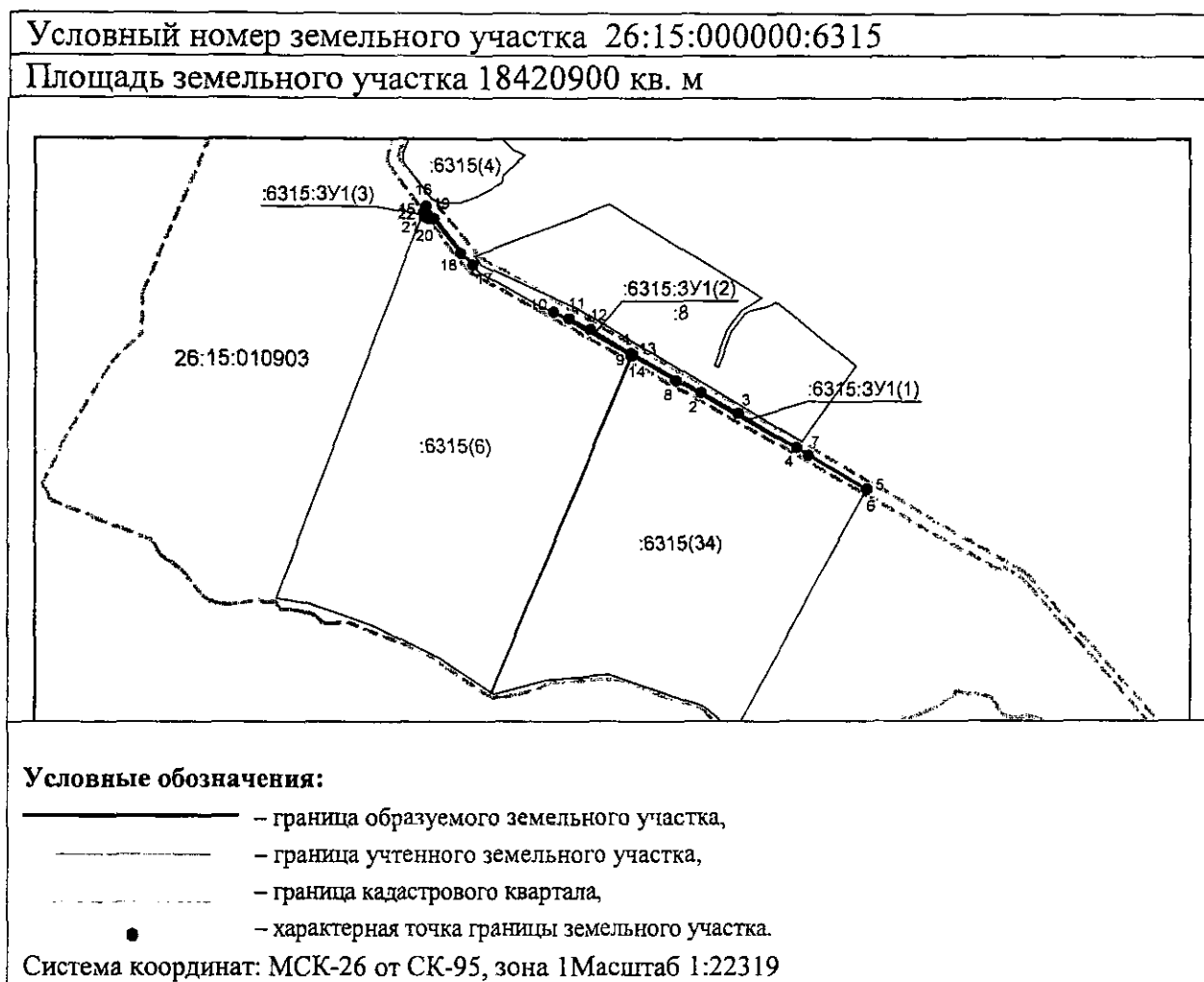
УТВЕРЖДЕНА

распоряжением Правительства
Ставропольского края

от 26 июля 2018 г. № 298-рп

СХЕМА

расположения земельного участка, образуемого из земельного участка с кадастровым номером 26:15:000000:6315, на кадастровом плане территории Кочубеевского района Ставропольского края



Координаты характерных точек границ земельного участка, образуемого из земельного участка с кадастровым номером 26:15:000000:6315, на кадастровом плане территории Кочубеевского района Ставропольского края представлены в таблице.

КООРДИНАТЫ

характерных точек границы земельного участка
с кадастровым номером 26:15:000000:6315:ЗУ1 площадью 14643 кв. м,
образуемого из земельного участка с кадастровым номером 26:15:000000:6315

№ п/п	Обозначение характер- ных точек границы земельного участка	Координаты характерных точек границы земельного участка	
		X	Y
1	2	3	4

**I. Координаты контура границы земельного участка
с учетным номером 26:15:000000:6315:ЗУ1 (1)**

1.	1	458269,11	1298997,08
2.	2	458096,08	1299306,03
3.	3	458004,02	1299473,70
4.	4	457846,97	1299738,51
5.	5	457661,63	1300062,61
6.	6	457659,31	1300061,34
7.	7	457810,69	1299794,03
8.	8	458150,57	1299193,25
9.	9	458263,47	1298994,74
10.	1	458269,11	1298997,08

**II. Координаты контура границы земельного участка
с учетным номером 26:15:000000:6315:ЗУ1 (2)**

1.	10	458461,81	1298640,59
2.	11	458432,54	1298709,32
3.	12	458381,40	1298806,62
4.	13	458274,07	1298991,39
5.	14	458266,25	1298988,17
6.	10	458461,81	1298640,59

**III. Координаты контура границы земельного участка
с учетным номером 26:15:000000:6315:ЗУ1 (3)**

1.	15	458913,52	1298053,82
2.	16	458940,46	1298064,29
3.	17	458675,86	1298276,64
4.	18	458727,95	1298224,76
5.	19	458884,73	1298100,33

1	2	3	4
6.	20	458885,03	1298075,03
7.	21	458893,29	1298057,05
8.	22	458913,51	1298053,82
9.	15	458913,52	1298053,82



УТВЕРЖДЕНА

распоряжением Правительства
Ставропольского края

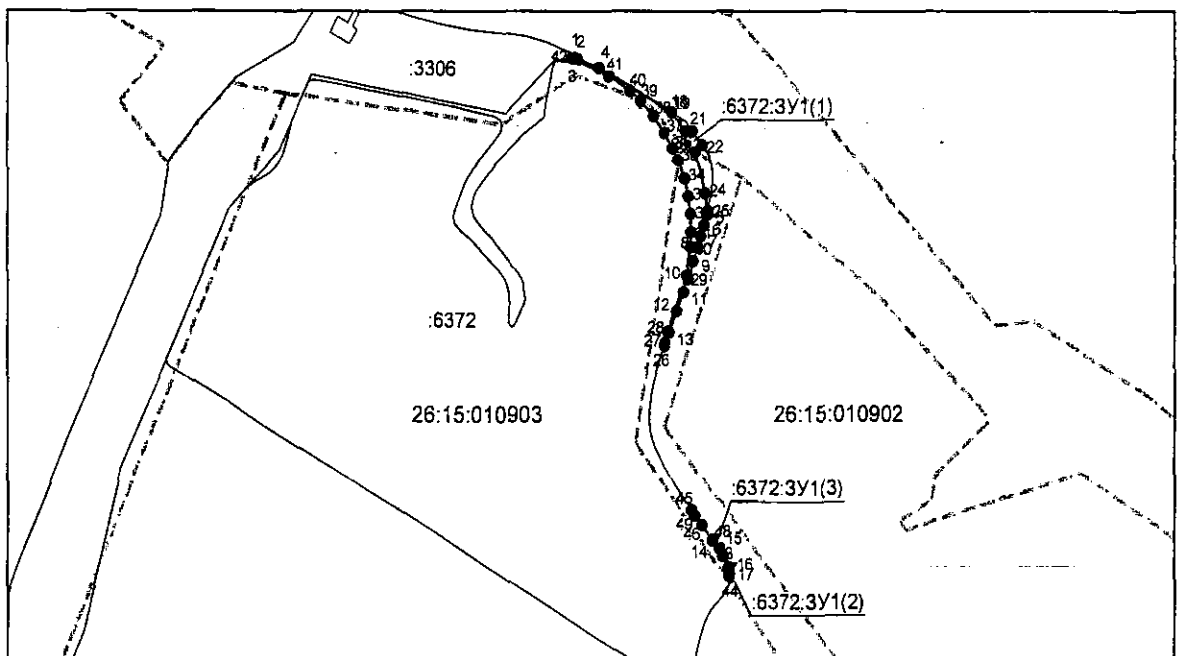
от 26 июля 2018 г. № 298-рп

СХЕМА





расположения земельного участка, образуемого из земельного участка с кадастровым номером 26:15:000000:6372, на кадастровом плане территории Кочубеевского района Ставропольского края

Условный номер земельного участка 26:15:000000:6372

Площадь земельного участка 572361 кв. м



Условные обозначения:

-  – граница образуемого земельного участка,
-  – граница учтенного земельного участка,
-  – граница кадастрового квартала,
-  – характерная точка границы земельного участка.

Система координат: МСК-26 от СК-95, зона 1 Масштаб 1:8505

Координаты характерных точек границ земельного участка, образуемого из земельного участка с кадастровым номером 26:15:000000:6372, на кадастровом плане территории Кочубеевского района Ставропольского края представлены в таблице.

КООРДИНАТЫ

характерных точек границы земельного участка
с кадастровым номером 26:15:000000:6372:3У1 площадью 9239 кв. м,
образуемого из земельного участка с кадастровым номером 26:15:000000:6372

№ п/п	Обозначение характер- ных точек границы земельного участка	Координаты характерных точек границы земельного участка	
		X	Y
1	2	3	4

I. Координаты контура границы земельного участка с учетным номером 26:15:00000:6372:3У1 (1)

1.	1	459748,32	1297781,31
2.	2	459747,76	1297783,52
3.	3	459746,19	1297787,16
4.	4	459732,80	1297822,68
5.	18	459661,39	1297951,10
6.	19	459661,38	1297951,11
7.	20	459632,25	1297974,78
8.	21	459632,26	1297987,63
9.	22	459609,71	1298004,92
10.	23	459598,93	1297992,31
11.	24	459533,54	1298008,82
12.	25	459505,10	1298014,18
13.	5	459499,51	1298012,86
14.	6	459482,57	1298007,84
15.	7	459465,36	1298002,07
16.	8	459447,90	1297996,20
17.	9	459425,87	1297989,13
18.	10	459397,49	1297978,80
19.	11	459376,18	1297971,34
20.	12	459346,19	1297959,79
21.	13	459312,15	1297946,85
22.	26	459290,65	1297938,55
23.	27	459295,55	1297939,11
24.	28	459313,76	1297943,92
25.	29	459402,77	1297976,71
26.	30	459447,72	1297984,34
27.	31	459471,50	1297985,18
28.	32	459500,44	1297983,94
29.	33	459528,35	1297979,65
30.	34	459556,61	1297972,86

1	2	3	4
31.	35	459585,37	1297962,76
32.	36	459604,43	1297952,92
33.	37	459628,65	1297938,15
34.	38	459655,14	1297918,55
35.	39	459679,63	1297895,83
36.	40	459695,17	1297877,56
37.	41	459719,09	1297839,56
38.	42	459747,60	1297776,51
39.	1	459748,32	1297781,31

II. Координаты контура границы земельного участка
с учетным номером 26:15:00000:6372:ЗУ1 (2)

1.	43	458940,58	1298050,51
2.	16	458937,75	1298051,79
3.	17	458930,15	1298052,81
4.	44	458926,07	1298052,28
5.	43	458940,58	1298050,51

III. Координаты контура границы земельного участка
с учетным номером 26:15:00000:6372:ЗУ1 (3)

1.	45	459031,57	1297985,93
2.	46	459007,85	1298004,27
3.	14	458985,15	1298022,65
4.	15	458970,50	1298035,02
5.	47	458958,15	1298040,98
6.	48	458983,48	1298022,16
7.	49	459022,44	1297991,65
8.	45	459031,57	1297985,93



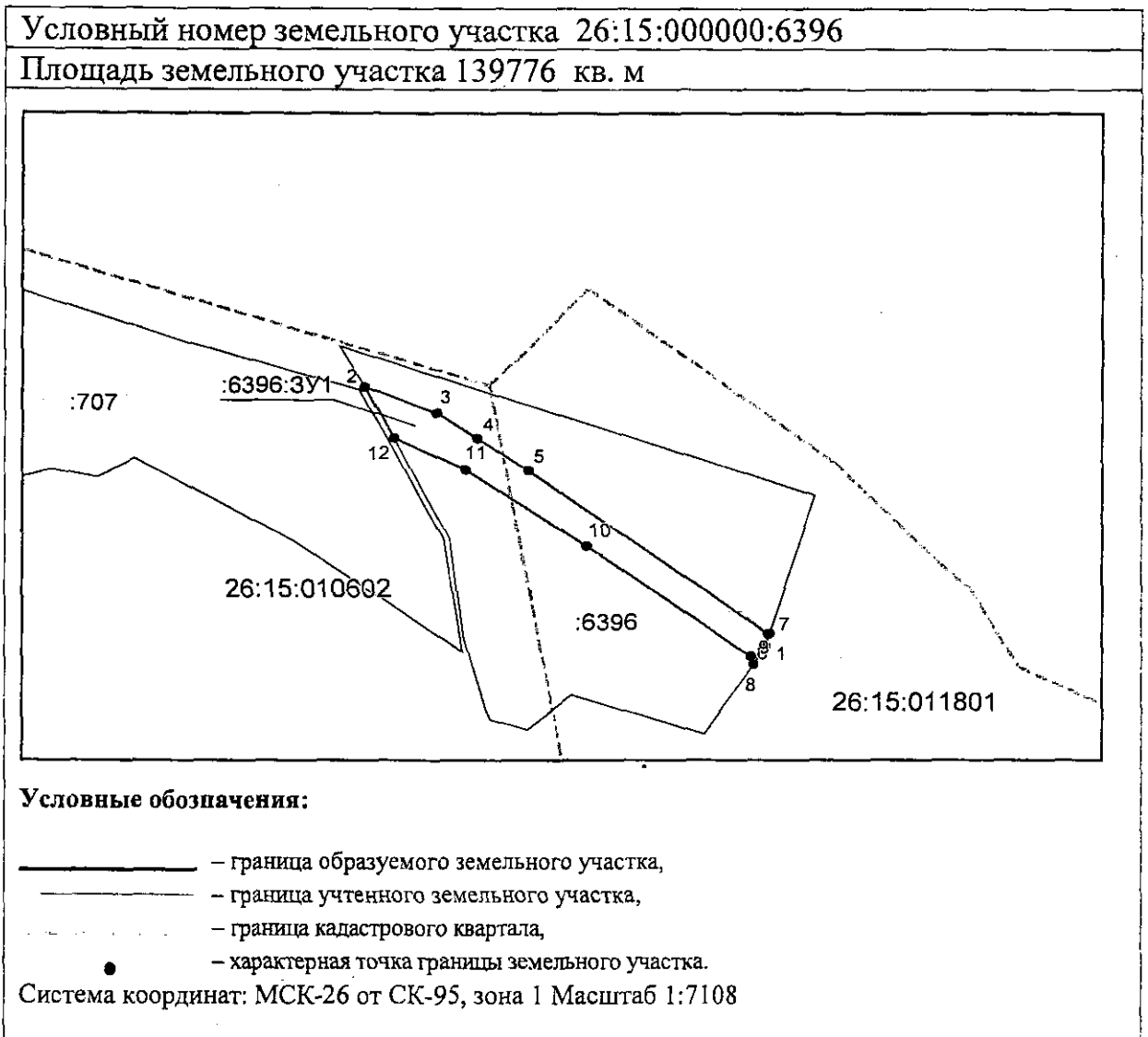
УТВЕРЖДЕНА

распоряжением Правительства
Ставропольского края

от 26 июля 2018 г. № 298-рп

СХЕМА

расположения земельного участка, образуемого из земельного участка с кадастровым номером 26:15:000000:6396, на кадастровом плане территории Кочубеевского района Ставропольского края



Координаты характерных точек границ земельного участка, образуемого из земельного участка с кадастровым номером 26:15:000000:6396, на кадастровом плане территории Кочубеевского района Ставропольского края представлены в таблице.

КООРДИНАТЫ

характерных точек границы земельного участка
с кадастровым номером 26:15:000000:6396:3У1 площадью 20552 кв. м,
образуемого из земельного участка с кадастровым номером 26:15:000000:6396

№ п/п	Обозначение характер- ных точек границы земельного участка	Координаты характерных точек границы земельного участка	
		X	Y
1.	2	460396,66	1296515,55
2.	3	460364,12	1296596,87
3.	4	460332,88	1296644,56
4.	5	460293,25	1296703,36
5.	6	460091,97	1296980,41
6.	7	460092,08	1296982,34
7.	1	460076,81	1296977,70
8.	8	460054,50	1296962,76
9.	9	460064,44	1296959,34
10.	10	460199,90	1296771,11
11.	11	460294,23	1296630,81
12.	12	460333,12	1296548,31



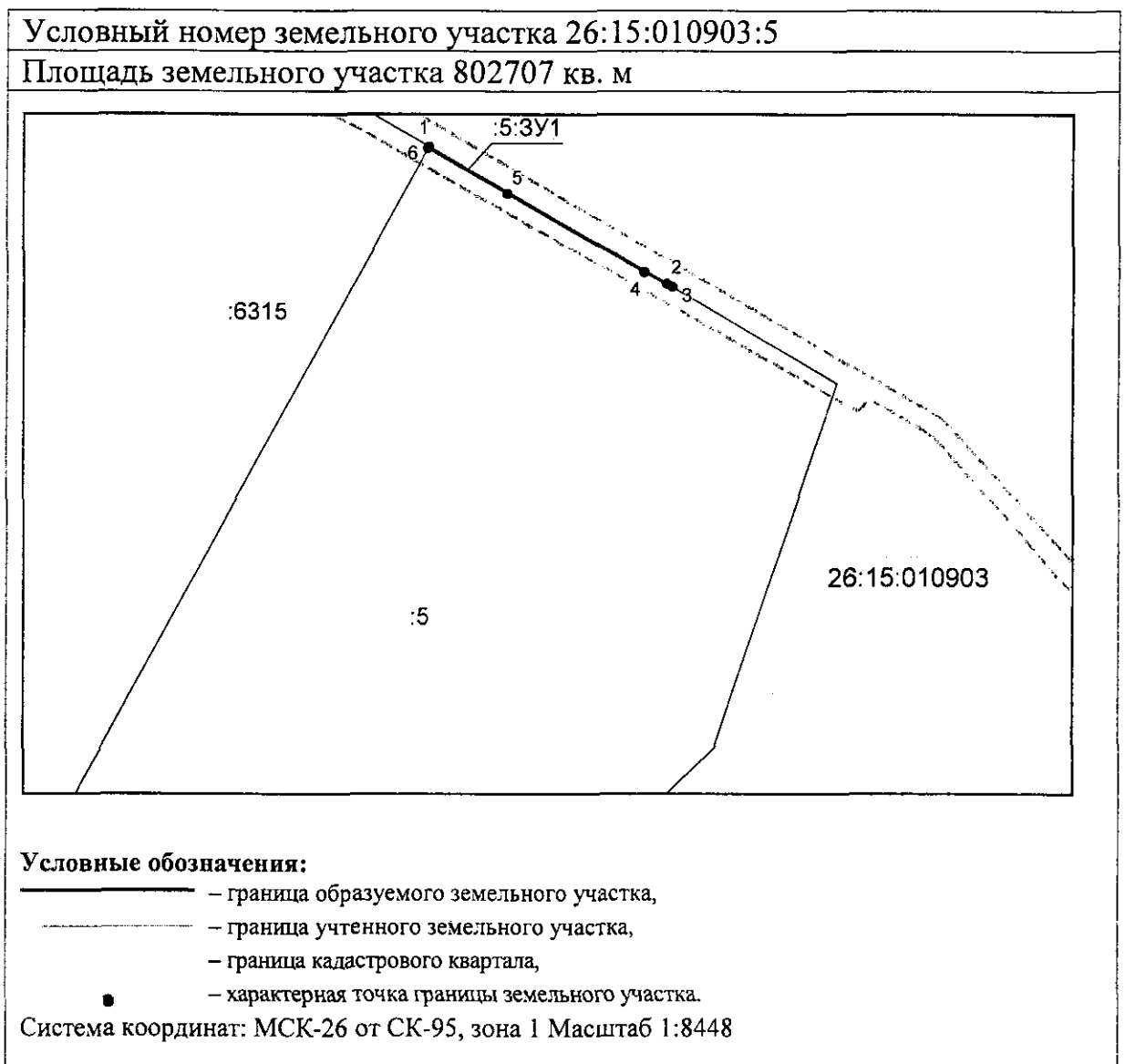
УТВЕРЖДЕНА

распоряжением Правительства
Ставропольского края

от 26 июля 2018 г. № 298-рп

СХЕМА

расположения земельного участка, образуемого из земельного участка с кадастровым номером 26:15:010903:5, на кадастровом плане территории Кочубеевского района Ставропольского края



Координаты характерных точек границ земельного участка, образуемого из земельного участка с кадастровым номером 26:15:010903:5, на кадастровом плане территории Кочубеевского района Ставропольского края представлены в таблице.

КООРДИНАТЫ

характерных точек границы земельного участка
с кадастровым номером 26:15:010903:5:3У1 площадью 759 кв. м,
образуемого из земельного участка с кадастровым номером 26:15:010903:5

№ п/п	Обозначение характер- ных точек границы земельного участка	Координаты характерных точек границы земельного участка	
		X	Y
1.	1	457661,63	1300062,61
2.	2	457469,88	1300397,92
3.	3	457465,40	1300405,63
4.	4	457485,93	1300366,57
5.	5	457596,13	1300172,89
6.	6	457659,31	1300061,34
7.	1	457661,63	1300062,61
